



OASI ZEGNA. Affittacamere Bar Rist. Il Castagneto - Trivero (BI) Tel. 015.756501...

OASI ZEGNA VALSESIA. Agriturismo Alpe Moncerchio Biellmonte (BI) Tel. 339.7289682...

MONTEROSA ANFITEATRO MORENICO - OROPA. Ufficio del turismo - Brusson (AO) Tel. 0125.300240...

TOUR SUGGERITI GUIDATI- Guided travel arrangements packages

TOUR SUGGERITI GUIDATI- Guided travel arrangements packages

TOUR SUGGERITI GUIDATI- Guided travel arrangements packages

TOUR SUGGERITI GUIDATI- Guided travel arrangements packages

TOUR SUGGERITI GUIDATI- Guided travel arrangements packages



Il più grande anello alpino di alta quota, tra le straordinarie valli del Piemonte e della Val d'Aosta e panorami sui principali 4000m delle Alpi.



Un'anticipazione di quello che è il grande anello del Monte Rosa, un itinerario in mountain bike davvero strepitoso!



Un transalp, che si sviluppa valle dopo valle fino alle pendici del Monte Rosa, dall'Oasi Zegna, alla Valsesera e poi in Valsesia.



Una combinazione naturale unica che permette di arricchire il Cross alpino in MTB, tra Oasi Zegna e Valsesia con l'esperienza della discesa del fiume Sesia.



Un tour completo alla scoperta del sistema Alpino occidentale. Tour esperienziale di tipo paesaggistico, con il Monte Rosa sempre come punto di riferimento.

INFORMAZIONI TECNICHE TECHNICAL INFO

Table with 4 columns: Lunghezza, Durata, Periodo ottimale, Dislivello salita

INFORMAZIONI TECNICHE TECHNICAL INFO

Table with 4 columns: Lunghezza, Durata, Periodo ottimale, Dislivello salita

INFORMAZIONI TECNICHE TECHNICAL INFO

Table with 4 columns: Lunghezza, Durata, Periodo ottimale, Dislivello salita

INFORMAZIONI TECNICHE TECHNICAL INFO

Table with 4 columns: Lunghezza, Durata, Periodo ottimale, Dislivello salita

INFORMAZIONI TECNICHE TECHNICAL INFO

Table with 4 columns: Lunghezza, Durata, Periodo ottimale, Dislivello salita

INFORMAZIONI TURISTICHE TOURIST INFORMATION Oasi Zegna - Trivero email info@oasizegna.com, Tel. 340.1989593, web www.oasizegna.com

SUPPORTO TECNICO TECHNICAL SUPPORT A.S.D. Valsesia Sport - Scopello, Valsesia Tel. 327.0205317, email info@sportinvalsesia.it, web www.sportinvalsesia.it

NEGOZI ED OFFICINE BIKE BIKE STORES AND WORKSHOPS Cicli Bertinetti Via Trieste, 47 - Biella +39 015 406587 Free bike via Milano, 139 Biella - tel +39 015 31.807

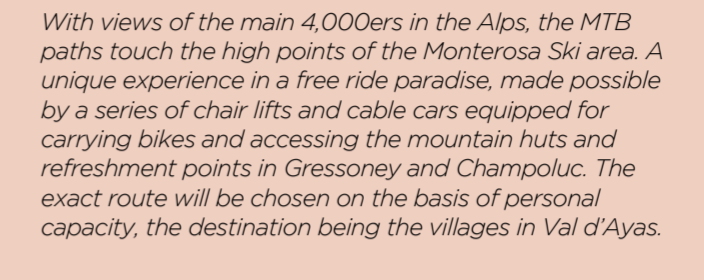
UFFICI TURISTICI TOURIST INFORMATION AtI Biella (BI) Tel. 015.351128, web www.ati.biella.it Ufficio del turismo - Ivrea (TO) Tel. 012.5618131 web www.turismotorino.org

UFFICI TURISTICI TOURIST INFORMATION Ufficio del turismo - Alagna (VC) Tel. 0163.922988, web www.atvvalsesiavercelli.it Ufficio del turismo - Scopello (VC) Tel. 0163.732570, web www.atvvalsesiavercelli.it



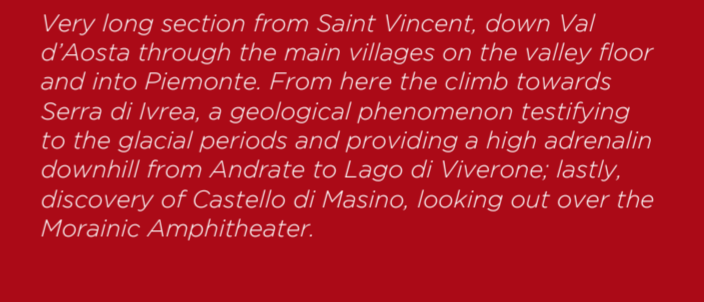
III TAPPA - 3rd leg - MONTE ROSA ALAGNA-PASSO DEI SALATI VAL DI GRESSONEY-VAL'AYAS

Con la vista dei principali 4000 dell'arco alpino, partono i sentieri MTB che toccano le cime più alte del Monterosa Ski. Un'esperienza unica nel free ride paradise, resa possibile utilizzando la serie di seggiovie e cabinovie attrezzate per il trasporto bici che conducono ai rifugi e punti di ristoro di Gressoney e Champoluc.



IV TAPPA - 4th leg VALLE D'AOSTA-PIEMONTE SAINT VINCENT - ANDRATE - MASINO

Tratto molto esteso che da Saint Vincent attraversa la Val d'Aosta, passando nei principali borghi di fondo valle, fino in Piemonte. Qui inizia la salita verso la Serra di Ivrea, un fenomeno geologico che richiama la storia dei ghiacciai e che permette da Andrate un downhill adrenalinico verso il lago di Vivverone.



V TAPPA - 5th leg ANFITEATRO MORENICO - OASI ZEGNA MASINO - VALLE ELVO VALLE OROPA - VALLE CERVO

Tratto impegnativo di più giorni, ma denso di luoghi mitici da visitare e gustare in bici. Qui il paesaggio cambia e la quota permette bellissimi scorci sulla pianura padana.

A demanding leg requiring a number of days but full of legendary places to visit and enjoy from the saddle. The landscape changes here and our elevation provides some great views of the Po Valley plains.



Mountain Bike Map

MAIN ROUTE | TRAVEL TOURS | OSPITALITY & SERVICE

REGOLE DI COMPORTAMENTO RULES OF CONDUCT

- Dare la precedenza agli escursionisti a piedi Give way to hikers
Rallentate ed usate cautela nell'avvicinare e nel sorpassare altri escursionisti Slow down when approaching and then overtaking other excursionists

GUIDE E MAESTRI MOUNTAIN BIKE GUIDES AND MOUNTAIN BIKE INSTRUCTORS

Valle Elvo BIKE Scuola Nazionale Ciclismo Fuoristrada Via Trieste, 30 Biella Tel. 3939229287 - 015 8495393

Trasporto bagagli, tour guidato, punti noleggio MTB e-MTB - Adatto anche per tour con e-MTB

Servizio bike taxi, tour guidato, punti noleggio MTB e-MTB - Adatto anche per tour con e-MTB

Servizio bike taxi, tour guidato, punti noleggio MTB e-MTB - Adatto anche per tour con e-MTB

Servizio bike taxi, self guided, punti noleggio MTB e-MTB - Adatto anche per tour con e-MTB

Servizio bike taxi, tour guidato, punti noleggio MTB e-MTB - Adatto anche per tour con e-MTB

Con il patrocinio di Regione Piemonte

Consorzio Turistico Oasi Zegna

MAIN ROUTE | TRAVEL TOURS | OSPITALITY & SERVICE

www.oasizegna.com | www.monterosabiike.com

GESSI KSTRATEGY.IT Media partner bicilive.it



PERCORSI / ROUTES

- **OASI ZEGNA - VALSESSERA**
Trivero - Panoramica Zegna - Valsessera
- **OASI ZEGNA - VALSESIA**
Alpe di Mera - Scoppa - Piode - Alagna
- **MONTE ROSA - VALLE D'AOSTA**
Passo dei Salati Val di Gressoney Val'Ayas
- **VALLE D'AOSTA - CANAVESE**
S. Vincent - Point S. Martin - Andrate - Masino
- **ANFITEATRO MORENICO - OROPA**
Masino - Valle Elvo - Valle Oropa - Valle Cervo
- **PERCORSO ALTERNATIVO**
- **PRESENZA DI IMPIANTI**

Impianti per trasporto bike e bagagli: Monterosa Ski e Mera Ski aperti in estate. Info aperture presso www.monterosa-ski.com e www.sportinvalsesia.it

Bike and baggage transport: Monterosa Ski and Mera Ski lifts open in summer. Info on opening hours/dates at www.monterosa-ski.com and www.sportinvalsesia.it

PUNTI DI INTERESSE POINTS OF INTEREST

OASI ZEGNA

- | | |
|-------------------------------------|---|
| 1 Trivero-Santuario della Brughiera | 4 Biemonte - M. Marca - Alpe Moncerchio |
| 2 Conca dei Rododendri | 5 Boc. Sessera - Bosco Soriso - Miniera |
| 3 Stavello-Bocchetta di Margosio | 6 Piana del Ponte - Bocchetta Boscarola |



VALSESIA

- | | |
|----------------------|---|
| 1 Alpe di Mera | 4 Piode - Quare |
| 2 Bike park - Scoppa | 5 Riva Valdobbia - Alagna - Case Walser |
| 3 Scopello | 6 Pianalunga - Passo dei Salati |



MONTEROSA

- | | |
|------------------------------|--------------------------------|
| 1 Punta Indren - Lago Gabiet | 4 Sant'Anna - Passo Bettaforca |
| 2 Punta Jolanda | 5 Frenchey - Champoluc |
| 3 Stafal - Gressoney | 6 Antagnod-Brusson |

VALLE D'AOSTA - CANAVESE

- | | |
|----------------------|----------------------|
| 1 Saint Vincent | 4 Point Saint Martin |
| 2 Castello di Verres | 5 Andrate - La Serra |
| 3 Castello di Bard | 6 Lago Viverone |



ANFITEATRO MORENICO - OROPA

- | | |
|------------------------|---------------------------------------|
| 1 Castello di Masino | 4 Santuario di Oropa |
| 2 Santuario di Graglia | 5 Santuario di San Giovanni - Rosazza |
| 3 La Trappa | 6 Piedicavallo - Panoramica Zegna |

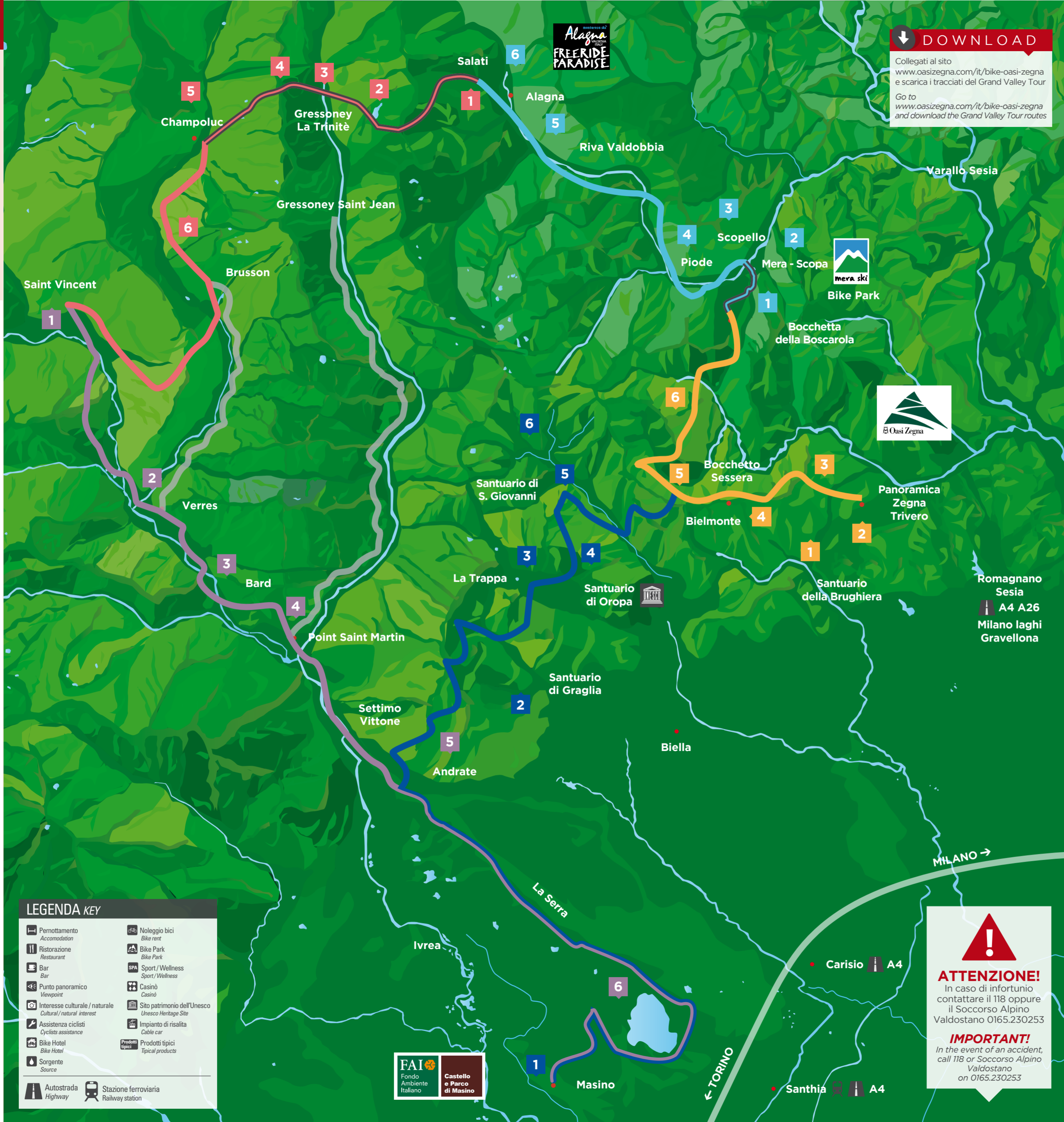
LEGENDA KEY

- | | |
|---|---|
| Pernottamento
Accommodation | Noleggio bici
Bike rent |
| Ristorazione
Restaurant | Bike Park
Bike Park |
| Bar | SPA
Sport/Wellness |
| Punto panoramico
Viewpoint | Casinò
Casinò |
| Interesse culturale / naturale
Cultural / natural interest | Sito patrimonio dell'Unesco
Unesco Heritage Site |
| Assistenza ciclisti
Cyclists assistance | Impianto di risalita
Cable car |
| Bike Hotel | Prodotti tipici
Typical products |
| Sorgente
Source | |
| Autostrada
Highway | Stazione ferroviaria
Railway station |



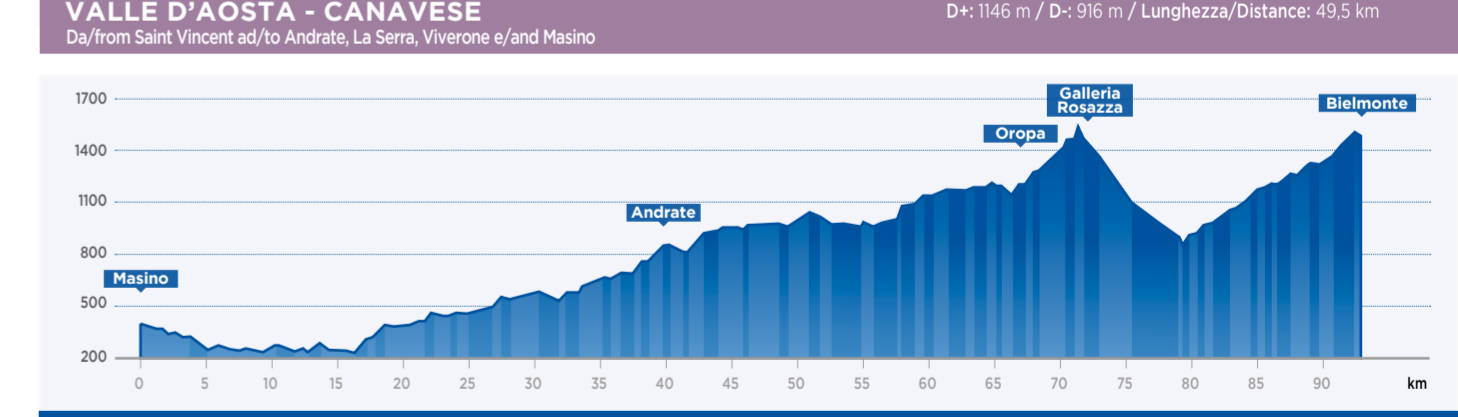
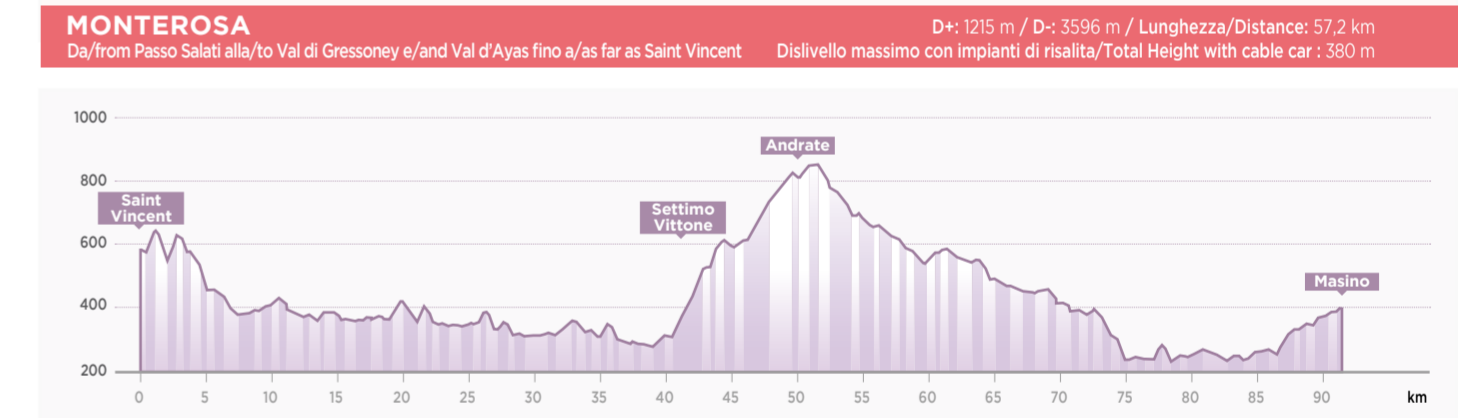
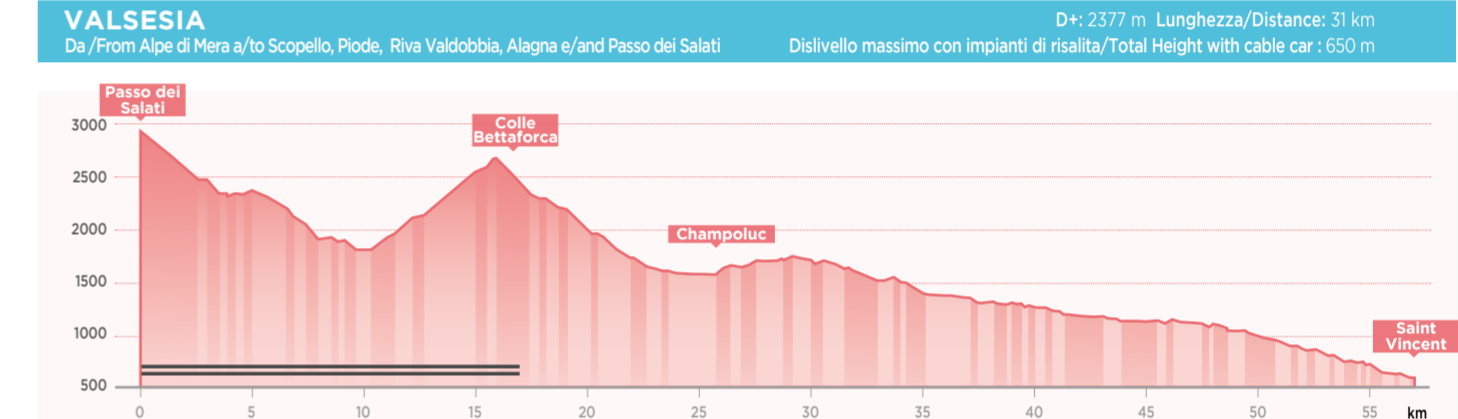
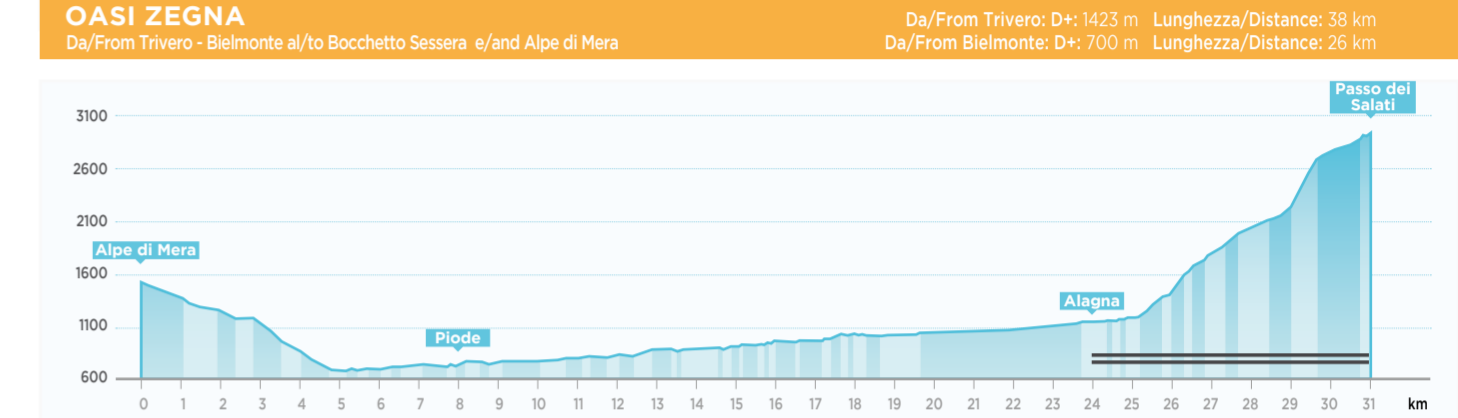
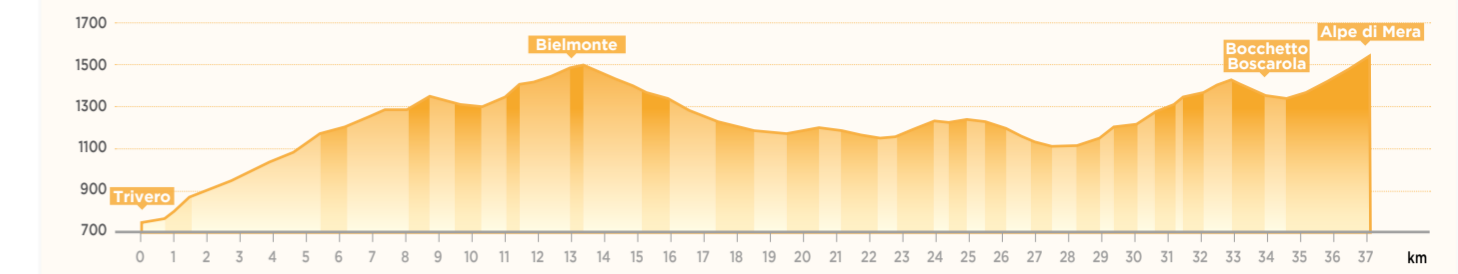
DOWNLOAD

Collegati al sito www.oasizegna.com/it/bike-oasi-zegna e scarica i tracciati del Grand Valley Tour
Go to www.oasizegna.com/it/bike-oasi-zegna and download the Grand Valley Tour routes



PIANTINE DISLIVELLI

ELEVATION CHARTS



ATTENZIONE!
In caso di infortunio contattare il 118 oppure il Soccorso Alpino Valdostano 0165.230253

IMPORTANT!
In the event of an accident, call 118 or Soccorso Alpino Valdostano on 0165.230253



DISTANZE CHILOMETRICHE / DISTANCES

MILANO-TRIVERO	TORINO-MASINO	GENOVA-TRIVERO
126 km	111 km	195 km